

PLANTA BAIXA - Morro da Ilha
Sem Escala

LEGENDA	
	Pavimento Polidrico
	Pavimento Intertravado

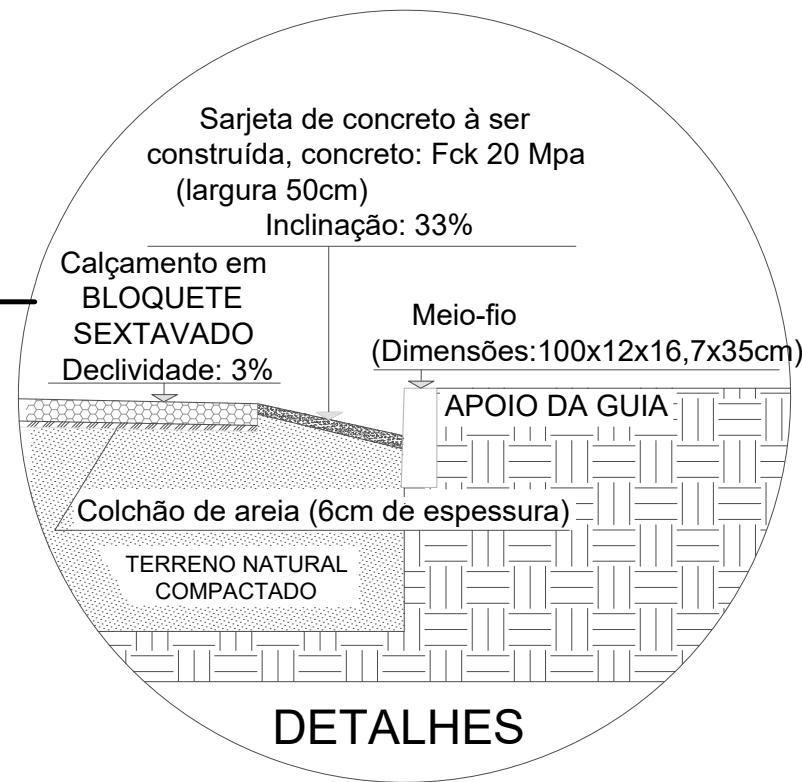
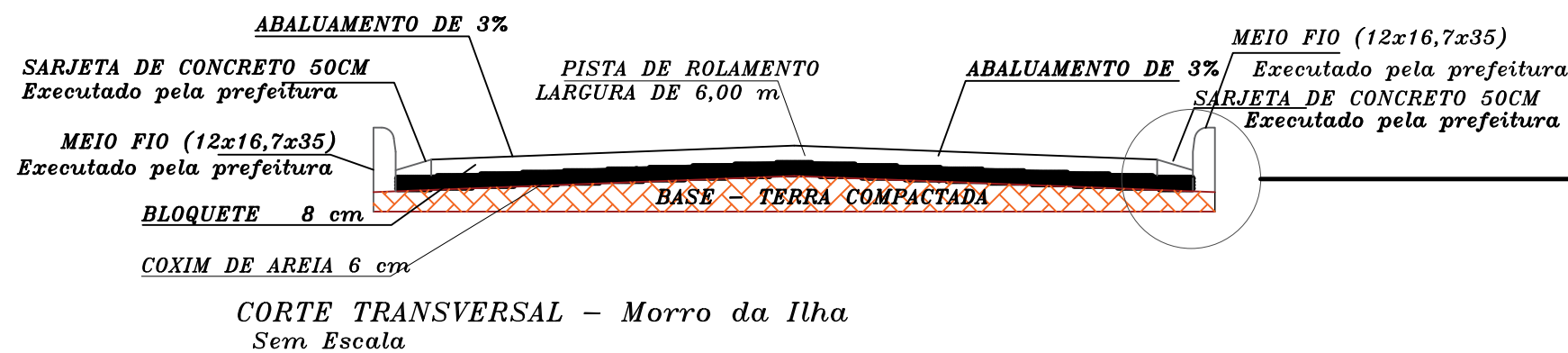


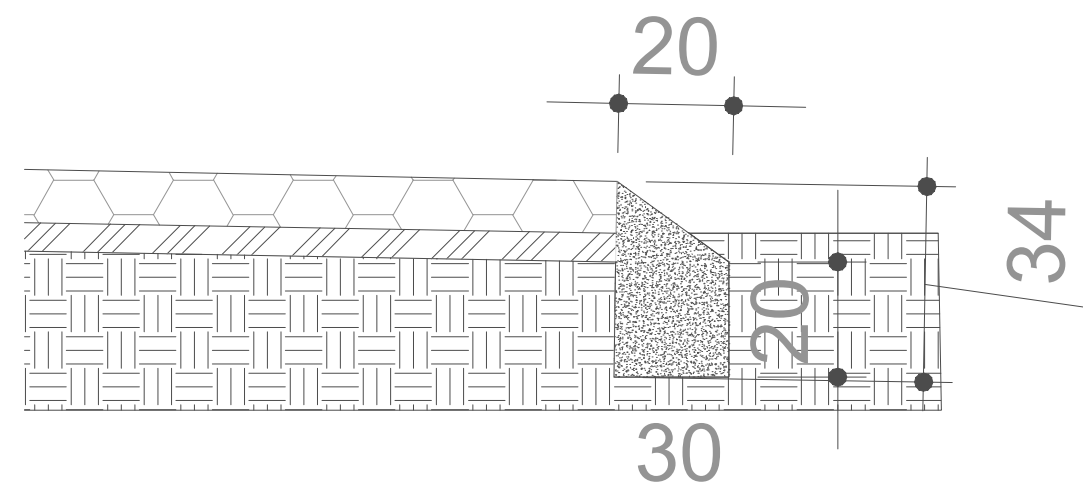
FOTO DE SATÉLITE - IMPLANTAÇÃO

MORRO DA ILHA - CROQUI

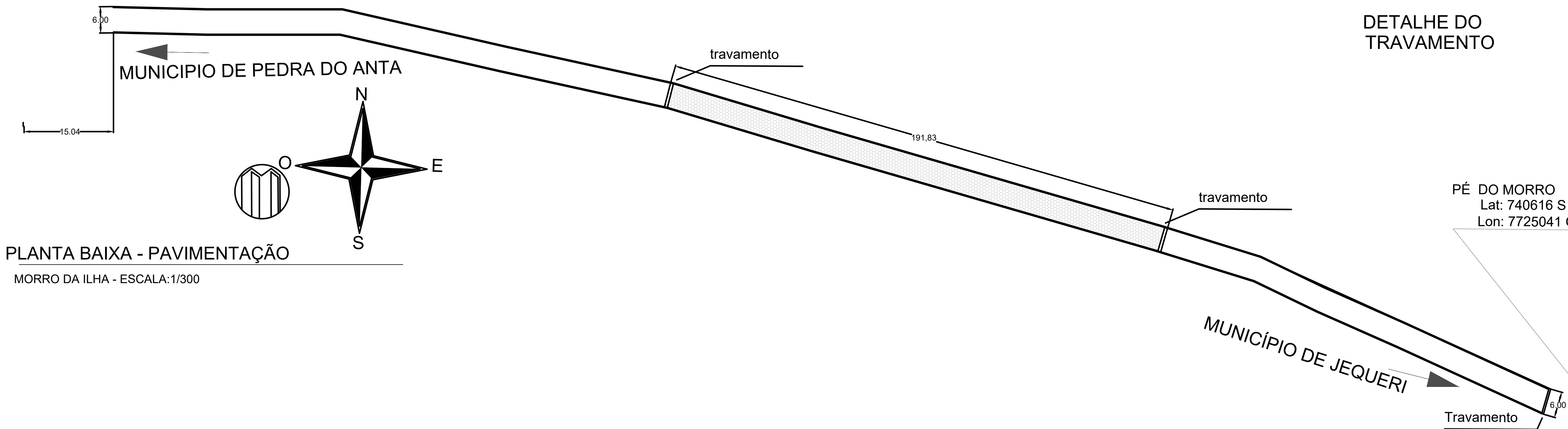
TOPO DO MORRO
Lat: 739876 S
Lon: 7724534 O

SEÇÃO TRANSVERSAL

CROQUI



DETALHE DO TRAVAMENTO



PLANTA BAIXA - PAVIMENTAÇÃO
MORRO DA ILHA - ESCALA: 1/300

Quadro de áreas						
Nome da Rua	Meio Fio(m)	Calçamento Intertravado(m²)	Largura média de Calçamento	Largura media de Obra	Comprimento(m)	Área da Pavimentação (m²)
Morro Da Ilha	383,66 m	1.119,75 m²	4,70 m	6,00 m	191,83 m	1.151,00 m²

Escala: INDICADA	PROJETO ARQUITETÔNICO	Data: ABRIL DE 2026
Folha: 02	Responsável Técnico: ROMEU SOUZA DA PAIXÃO ENGENHEIRO CIVIL: CREA-MG 64.988/D	ÁREA: 2.450,00 M² COMPRIMENTO: 293,52 M
	Proprietário: EDUARDO JOSÉ VIANA PREFEITO MUNICIPAL - CPF: 186.979.886-00 PREFEITURA MUNICIPAL DE PEDRA DO ANTA - CNPJ: 18.133.439/0001-28	USO: INSTITUCIONAL
PLANTA BAIXA, CROQUI DE LOCALIZAÇÃO E CORTE E DETALHES	Localização: MORROS DA PROVIDENCIA E DA ILHA, ZONA RURAL PEDRA DO ANTA/MG	PAVIMENTAÇÃO MORRO DA ILHA